

LITERATURRECHERCHE GEOGRAPHIE

bonnus

THEMA

DBIS

DER HAUSARBEIT

DigiBib

ZDB

GOOGLE & Co.

EZB

INHALT

- 1) Thema der Hausarbeit
- 2) Bibliotheken und das Suchportal **bonnus**
- 3) Thematische Literatursuche in Fachdatenbanken - Datenbank-Infosystem **DBIS**
- 4) Fachzeitschriften und Zeitschriftendatenbanken **ZDB** und **EZB**
- 5) Portal **DigiBib** (Digitale Bibliothek) mit der Möglichkeit der Literaturbeschaffung von außerhalb (**Fernleihe**)
- 6) Informationen im **Internet**
- 7) Zusammenfassung

1) THEMA DER HAUSARBEIT

WAS STEHT AN / WAS IST ZU TUN?

Die eigenständige, kritische Auseinandersetzung mit einem Thema setzt die Kenntnis und Auswertung der relevanten **Literatur** voraus.

Sinnvolle Vorgehensweise:

1. Sich generell über das Thema informieren (anhand von Nachschlagewerken, Lehrbüchern, Internet) und Aspekte herausarbeiten, um das Thema zu spezifizieren.
2. Im nächsten Schritt gezielt nach Literatur zum genauer definierten Thema recherchieren (geeignete Suchbegriffe deutsch/englisch formulieren).

WICHTIG: maximalen Zeitaufwand für die Recherche bestimmen (abhängig von der zur Verfügung stehenden Zeit).

1) THEMA DER HAUSARBEIT

1. SCHRITT - EINSTIEG

Nachschlagewerke, Lehrbücher

Bibliotheken – Systematische Aufstellung

Bibliothekskataloge, Suchportale – Nachweis vorhandener gedruckter und elektronisch zugänglicher Medien

Internet – Suchmaschinen Google & Co., Wikipedia - Die freie Enzyklopädie

Literatur z.B. Lexikon der Geographie, A Dictionary of Geography, Gebhardt: Geographie, The Dictionary of Physical Geography, Goudie: Physische Geographie, Strahler: Physische Geographie, Dikau: Geomorphologie, International Encyclopedia of Human Geography, Dictionary of Human Geography, Knox: Humangeographie, Schenk: Allgemeine Anthropogeographie, Heineberg: Einführung in die Anthropogeographie/Humangeographie

2) BIBLIOTHEKEN


Bibliothek des Geographischen Instituts Universität Bonn (GIUB)

- Fachbibliothek
- Ausleihbibliothek

Universitäts- und Landesbibliothek Bonn (ULB)

- Standorte: Hauptbibliothek (Adenauerallee) und Abteilungsbibliothek Medizin, Naturwissenschaften und Landbau (MNL)
- Zentrale Dienstleistungseinrichtung zur Literatur- und Informationsversorgung
- Ausleihbibliothek incl. Lehrbuchsammlung

2.1) BIBLIOTHEK IM GIUB



Öffnungszeiten:

Mo. - Fr. 8 bis 20 Uhr

Bibliothek und Medien

Unser Institut verfügt über eine eigene Bibliothek, die in der Meckenheimer Allee 166 zu finden ist. Die Bibliothek erstreckt sich über 2 Etagen und ermöglicht das Arbeiten in verschiedenen Gruppen- und Stillarbeitsbereichen.



Literatursuche

Hier finden Sie hilfreiche Informationen zur Literatursuche mit verschiedenen Suchportalen, sowie das Formular für Anschaffungsanträge.

[Zu den Suchportalen](#)



Lernen und Arbeiten

In der Bibliothek gibt es verschiedene Bereiche zum Lernen und Arbeiten, die unterschiedlich ausgestattet sind und genutzt werden können.

[Mehr erfahren](#)



Kartensammlung

Die große Kartensammlung mit einem Bestand von ca. 100.000 Karten kann über die Bibliothek genutzt werden. Sie umfasst alle amtlichen topographischen Werke.

[Mehr erfahren](#)



Geo-Medial

Hier finden Sie eine Vielzahl an audio-visuellen Medien für die digitale Lehre, sowie einen Link zur Ausleihe von Medienequipment.

[Zu Geo-Medial](#)



Archiv

Das Archiv des Geographischen Institutes verwahrt historische Dokumente zur Geschichte des Instituts und ausgewählter ehemaliger Mitglieder.

[Zum Archiv](#)

2.2) ULB BONN

www.ulb.uni-bonn.de

UNIVERSITÄT BONN
ULB BONN DE

DE EN

INFORMATIONEN FÜR ▾

UNIVERSITÄTS-
UND LANDESBIBLIOTHEK
BONN

→ NUTZUNG UND AUSLEIHE LITERATUR UND E-MEDIEN FORSCHEN UND PUBLIZIEREN SERVICE UND ANGEBOTE

DIE ULB 🔍

Universitäts- und Landesbibliothek Bonn

Suchportal bonnus

ⓘ Bitte beachten: Vor der ersten Nutzung des Suchportals müssen Sie zunächst ein neues Passwort vergeben!

Literatur und E-Medien suchen

🔍 Suche starten

mit allen Suchbegriffen ▾ in allen Suchfeldern ▾

[👤 Mein Konto](#) [🔒 Passwort vergessen?](#) [🔍 weitere Suchinstrumente](#)

2.3) SUCHPORTAL BONNUS

Suche umfasst den **gesamten Bestand** (gedruckt und/oder elektronisch) der **ULB** (Haupt- und Abteilungsbibliothek MNL), **aller Fach- und Institutsbibliotheken** sowie **Aufsätze**, die lizenziert sind, und Aufsätze, die im Open Access zugänglich sind. bonnus liefert auch weiterführende Literaturhinweise, wie z.B. Volltexte aus Datenbanken und anderen externen Quellen.

- Suche bei Bedarf gezielt einstellen und durch **Suchbegriffe** eingrenzen.
- Suche bei Bedarf erweitern durch die Option "**Suche im Volltext**": Suchbegriffe werden nun auch in den Online-Volltexten gesucht. Sie erhalten Treffer, die Sie ggf. per Fernleihe bestellen können.
- Nützliche Informationen und Kontakte zum Suchportal bonnus (Video-Tutorials, FAQ, ...) finden Sie auf der Website der ULB unter "Literatur und E-Medien – Literatur suchen".

2.3) SUCHE IN BONNUS

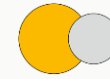
Suchschlitz - ULB Homepage

Einfache Suche / Erweiterte Suche - Suchportal bonnus

Mit Hilfe von **Booleschen Operatoren** kann man mehrere Suchbegriffe oder auch Suchfelder in einer Suchanfrage miteinander kombinieren. Die Suche kann damit eingengt oder erweitert werden. Prioritäten bei mehreren logischen Operatoren: zuerst NOT, dann AND und zuletzt OR. Klammersetzung beeinflusst die Priorität.



Und-Verknüpfung
wort1 **AND** wort2



Nicht-Verknüpfung
wort1 **NOT** wort2



Oder-Verknüpfung
wort1 **OR** wort2

Boolesche Operatoren

OR = Operator für verwandte Begriffe oder Synonyme
AND = Operator verbindet zusammengehörende Aspekte
NOT = Operator schließt Begriffe aus

Trunkierungszeichen

* Suche nach einem Wortstamm oder zum Ersetzen unbekannter Buchstaben/Zeichen
? Platzhalter für genau einen unbekanntes Buchstaben/Zeichen

Phrasensuche

"..." Suche nach einer zusammenhängenden Wortfolge, exakt genau diese Phrase

2.3) SUCHPORTAL BONNUS

➔ Gedruckte Medien / Bestand in den Bibliotheken (Printbestand)

Verfügbarkeit vor Ort, Standorte (Bibliotheken), Standort-Exemplare mit Signatur und Status-Anzeige ("verfügbar", ggf. vormerken) -> Ausleihe/ Nutzung vor Ort/ evtl. Bestellung

benötigt wird der Bibliotheksausweis (ULB) bzw. (digitaler) Studierendenausweis (Institutsbibliothek)

➔ Elektronische Medien / Online-Zugang zu E-Medien

Verfügbarkeit online ("Volltext online verfügbar"), Online-Zugang (frei oder eingeschränkt)

Beachten: Lizenz- und Nutzungsverträge sind bindend!

➤ kein Online-Zugriff, verfügbare Services prüfen

ZUGANG ZU E-MEDIEN AN DER UNIVERSITÄT BONN

- Einzelne Volltexte oder komplette E-Zeitschriften, E-Books und Datenbanken können **frei zugänglich** (Open Access) sein. **Kostenpflichtige** E-Medien müssen **lizenzieren** werden.
- Lizenzierte E-Medien stehen i.d.R. campusweit zur Verfügung, insbesondere an den Service-PCs der ULB und der Institutsbibliotheken (Authentifizierung über die IP-Adresse).
- Angehörige der Universität Bonn (Uni-ID) haben auch die Möglichkeit über WLAN mit dem eigenen Endgerät oder von außerhalb der Hochschule auf das lizenzierte Angebot zuzugreifen.
 - ✓ VPN-Client für bonnet oder Heimarbeitsplatz
 - ✓ Eduroam (WLAN-Zugang auf dem Campus)
 - ✓ Shibboleth (bei Datenbanken, falls möglich)

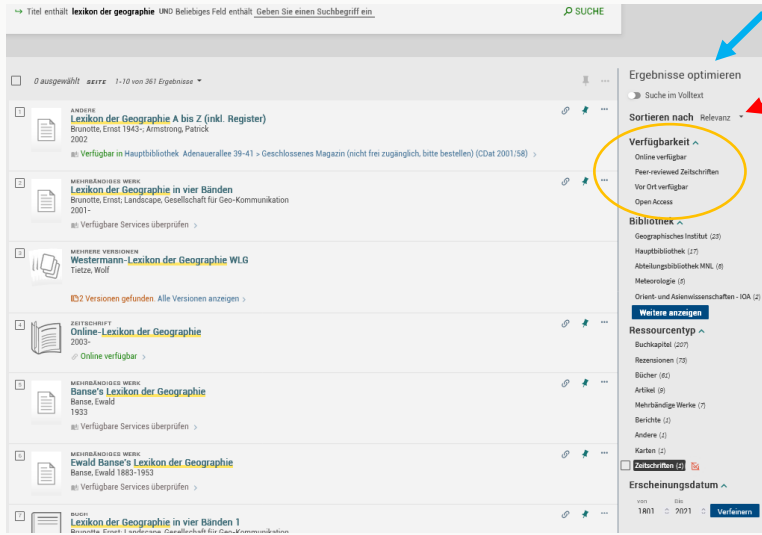
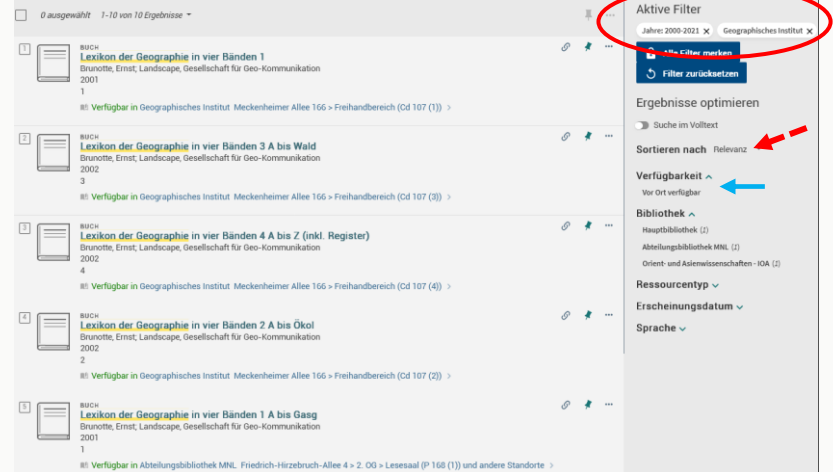
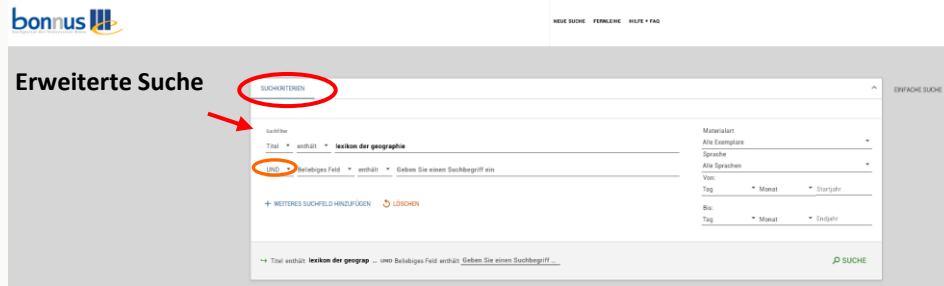


2.3) BONNUS - LITERATURRECHERCHE

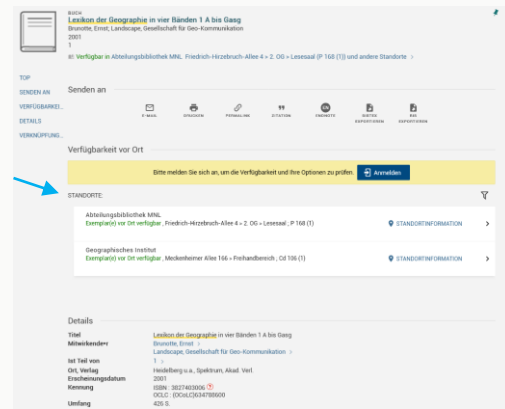
- Suche nach einem bestimmten Buch, Nachschlagewerk, Zeitschriftenaufsatz, Zeitschrift
- **Formale Katalogsuche** (Autor, Herausgeber, Titel des Werkes)
 - Treffer oder kein Treffer in bonnus

2.3) BONNUS – SUCHE NACH EINEM BESTIMMTEN NACHSCHLAGEWERK

1. Beispiel: Lexikon der Geographie



BEACHTEN:
Sortierung –
Voreinstellung,
Filter – Reihenfolge



Signatur

2.3) BONNUS – SUCHE NACH EINEM BESTIMMTEN NACHSCHLAGEWERK

1. Beispiel: Lexikon der Geographie

Online im Internet
Zugang über „Spektrum.de / Online-Lexika“

0 ausgewählt 1-6 von 6 Ergebnisse

ZEITSCHRIFT
Online-Lexikon der Geographie
2003-
Online verfügbar >

MEHRERE VERSIONEN
Lexikon der Weltbevölkerung Geographie - Kultur - Gesellschaft
Zimpel, Reto, Pietrusky, Ulrich
2 Versionen gefunden. Alle Versionen anzeigen >

Aktive Filter

- Jahre: 2000-2021 x
- Online verfügbar x
- Open Access x

Alle Filter merken
Filter zurücksetzen

Ergebnisse optimieren

Suche im Volltext

Sortieren nach Relevanz

Spektrum.de

Lexikon der Geographie

Suchbegriff

SUCHEN

Typ: Verwenden Sie den Platzhalter * um zusätzlich nach Anleihen zu suchen, die den Suchbegriff beinhalten. Beispiel: "Synthese"

A B C D E F G H I J K L M
N O P Q R S T U V W X Y Z

ZEITSCHRIFT
Online-Lexikon der Geographie
2003-
Online verfügbar >

Senden an

VERFÜGBARKEIT

DETAILS

VERKNÜPFUNG

Verfügbarkeit online

Volltext online verfügbar

Lizenzfreie Zeitschriften - Lizenzfreie E-Ressourcen der ZDB (Izzdb) **lizenzfrei**

Details

Titel Online-Lexikon der Geographie
Schlagwort Geografie / Wörterbuch / Online-Publikation >
Genre Zeitschrift Wörterbuch

Abweichender Titel Lexikon der Geographie
Ort, Verlag Heidelberg, Wissenschaft Online
Erscheinungsdatum Nachgewiesen 2003 -
Kennung OCLC : (OCoLC)1368113732
Umfang Online-Ressource

Spektrum.de

Bevölkerungsstruktur

Bevölkerungsstruktur, Bevölkerungszusammensetzung, gliedert die Einwohner eines Gebietes nach demographischen, sozioökonomischen und ethnisch-kulturellen Merkmalen. Geographische Analysen befassen sich mit der räumlichen Verteilung dieser Charakteristika und ihren wechselseitigen Beziehungen zu den natürlichen und räumlichen Bevölkerungsabwegungen. Grundlage für die verschiedenen Angaben ist die Bevölkerungsstatistik, die sowohl eine sachliche Gliederung als auch räumliche Aufschlüsselung realisiert. Zu den demographischen Indikatoren zählen Altersstruktur, Geschlechtergliederung und eng damit verknüpft Familienstand sowie Haushaltsstruktur. Zu den sozioökonomischen Merkmalen einer Bevölkerungsstruktur zählen Erwerbsstruktur sowie Angaben zu Lebensformen oder Siedlungsweise. Zu den ethnisch-kulturellen Merkmalen einer Bevölkerung zählen u.a. Religion, kulturelles Erbe oder gemeinsames Herkunftsgebiet, das durch die Staatsangehörigkeit erfasst werden kann. Wesentliches Element ist die Sprache, da sie Interaktionen zwischen den Mitgliedern einer Minorität entscheidend begünstigt.

2.3) BONNUS – SUCHE NACH EINEM BESTIMMTEN NACHSCHLAGEWERK

2. Beispiel: International Encyclopedia of Human Geography

SUCHKRITERIEN

Suchfilter

Titel enthält **international encyclopedia of human geography**

UND Beliebiges Feld enthält Geben Sie einen Suchbegriff ein

WEITERES SUCHFELD HINZUFÜGEN LÖSCHEN

Materialart
Alle Exemplare

Sprache
Alle Sprachen

Von:
Tag Monat Startjahr

Bis:
Tag Monat Endjahr

→ Titel enthält **international encyclopedia of human geography** UND Beliebiges Feld enthält Geben Sie einen Suchbegriff ein **SUCHE**

0 ausgewählt SEITE 1-10 von 2.041 Ergebnisse

- DATENBANK**
International encyclopedia of human geography
Kobayashi, Audrey 1951-2020
Online verfügbar
- MEHRERE VERSIONEN**
International encyclopedia of human geography
Kitchin, Rob 1970-
3 Versionen gefunden. Alle Versionen anzeigen
- BUCH**
International Encyclopedia of Human Geography
Kitchin, Rob ; Thrift, Nigel 2009
Online verfügbar
- BUCH**
International Encyclopedia of Human Geography
Kobayashi, Audrey 2019
Online verfügbar

Ergebnisse optimieren

Suche im Volltext

Sortieren nach Relevanz

Verfügbarkeit

- Online verfügbar
- Open Access

Ressourcentyp

- Buchkapitel (2.162)
- Referenzeinträge (874)
- Bücher (4)
- Andere (1)
- Datenbanken (1)

Erscheinungsdatum

Sprache

ScienceDirect Journals & Books Search ScienceDirect Register Sign in

International Encyclopedia of Human Geography (Second Edition)
2009, Paperback, 9780444530000

Gentrification

Abstract
Gentrification is the upward social transformation of urban space. While the process has always been fundamental to urbanization, it was first explicitly named half a century ago. Initial descriptions of upper-middle-class "bohemians" moving into poor and working-class inner-city neighborhoods subsequently gave rise to a well-intentioned literary literature. Early research documented a "back to the city" movement that defied hegemony. Chicago School theory, which conservative analysts dismissed the relevance of a phenomenon that seemed limited to a few neighborhoods in a few cities. The subsequent expansion and intensification of gentrification prompted scholars to explain its causes, creating a dichotomy between economic analysis of land and housing market dynamics on the one hand and the changing class composition, consumption preferences, and family gender relations of postindustrial society on the other. By the

DATENBANK
International encyclopedia of human geography
Kobayashi, Audrey 1951-2020
Online verfügbar

TOP

SENDEN AN

VERFÜGBARKEIT

DETAILS

VERKNÜPFUNG...

Verfügbarkeit online

Volltext ansehen
Im Hochschulnetz zugänglich **Online-Zugang im Universitätsnetz**

Details

Abweichender Titel
Verknüpfte Titel
Ausgabe
Ort, Verlag
Erscheinungsdatum

Encyclopedia of human geography
In einer anderen Form verfügbar: **Erscheint auch als Druck-Ausgabe**
Second edition
Amsterdam, Netherlands, Elsevier
2020

2.3) BONUS – SUCHE NACH EINEM BESTIMMTEN LEHRBUCH

2. Beispiel: Gebhardt: Europa – eine Geographie

The screenshot shows a search interface with the following elements:

- SUCHKRITERIEN** (Search Criteria): A dropdown menu with "UND" selected, indicating a logical AND search.
- Suchfilter** (Search Filter):
 - Verfasser*in/Autor*in: enthält **gebhardt**
 - Materialart: Alle Exemplare
 - Sprache: Alle Sprachen
 - Von: Tag, Monat, Startjahr
 - Bis: Tag, Monat, Endjahr
- WEITERES SUCHFELD HINZUFÜGEN** and **LÖSCHEN** buttons.
- SUCHE** button.
- Ergebnisse optimieren** (Optimize Results):
 - Suche im Volltext (checked)
 - Sortieren nach** (Sort by): Relevanz
 - Verfügbarkeit** (Availability): Online verfügbar, Vor Ort verfügbar
 - Bibliothek** (Library): Abteilungsbibliothek MNL (1), Geographisches Institut (1)
 - Ressourcentyp** (Resource Type)
 - Erscheinungsdatum** (Publication Date)
 - Sprache** (Language)
- Results List:**
 - 1. **Europa – eine Geographie** by Gebhardt, Hans; Glaser, Rudiger; Lentz, Sebastian; Glaser, Rüdiger; Gebhardt, Hans (2013). Online verfügbar.
 - 2. **Europa – eine Geographie** by Gebhardt, Hans (1950-2013). Verfügbar in Abteilungsbibliothek MNL Friedrich-Hirzebruch-Allee 4 > Lehrbuchsammlung (Geogr I 10) und andere Standorte.
 - 3. **Europa – eine Geographie** by Gebhardt, Hans; Glaser, Rüdiger editor; Lentz, Sebastian editor (2013). Online verfügbar.
 - 4. **Politische Geographien Europas** (Buch-Kapitel).

The screenshot shows the detailed view of the book "Europa – eine Geographie" with the following information:

- BUCH** (Book): Europa – eine Geographie by Gebhardt, Hans; Glaser, Rudiger; Lentz, Sebastian; Glaser, Rüdiger; Gebhardt, Hans (2013).
- Verfügbar in Abteilungsbibliothek MNL Friedrich-Hirzebruch-Allee 4 > Lehrbuchsammlung (Geogr I 10)**.
- Online verfügbar** and **Kapitel dieses Buchs** options.
- SENDEN AN** (Send to): Buttons for E-MAIL, DRUCKEN, PERMANENT, ZITIEREN, ZITIERTE, BÜCHER EXPORTIEREN, and PDF EXPORTIEREN.
- VERKÜPFUNG** (Availability): Verfügbar online, Volltext online verfügbar (Springer Natur- und Basiswissenschaften 2013 (ZDB-2-SNA)).
- Verfügbar vor Ort** (Available on-site): A yellow bar with the text "Bitte melden Sie sich an, um die Verfügbarkeit und Ihre Optionen zu prüfen." and an **Anmelden** button.
- STANDORTE** (Locations):
 - Abteilungsbibliothek MNL: Exemplar(e) vor Ort verfügbar, Friedrich-Hirzebruch-Allee 4 > Lehrbuchsammlung : Geogr I 10.
 - Abteilungsbibliothek MNL: Exemplar(e) vor Ort verfügbar, Friedrich-Hirzebruch-Allee 4 > 1. UG > Freihandmagazin : 4' 2013/5012.
 - Abteilungsbibliothek MNL: Exemplar(e) vor Ort verfügbar, Friedrich-Hirzebruch-Allee 4 > 2. OG > Lesesaal : P 4100.
 - Geographisches Institut: Exemplar(e) vor Ort verfügbar, Meckenheimer Allee 166 > Freihandbereich : Mb 145.

The screenshot shows detailed information about the library holdings:

- STANDORT-EXEMPLARE** (Location Exemplars):
 - Abteilungsbibliothek MNL: Exemplar(e) vor Ort verfügbar, Friedrich-Hirzebruch-Allee 4 > Lehrbuchsammlung ; Geogr I 10 (25 Exemplare, 25 verfügbar, 0 Bestellungen).
 - Geographisches Institut: Exemplar(e) vor Ort verfügbar, Meckenheimer Allee 166 > Freihandbereich ; Mb 145 (2 Exemplare, 2 verfügbar, 0 Bestellungen).
- Exemplar ist vorhanden** (Exemplar is available):
 - Benutzung nur vor Ort möglich (Usage only on-site possible).
 - Exemplar ist vorhanden, Benutzung nur vor Ort möglich (Exemplar is available, Usage only on-site possible).

2.3) BONNUS – SUCHE NACH EINEM BESTIMMTEN AUFSATZ

1. Beispiel:

EVERTS, J., BORK-HÜFFER, T. & BUTSCH, C. (2022): Editorial: The uneven geographies of the COVID-19 pandemic. In: Erdkunde Jg.76, H. 2, S. 71-73

EVERTS, J., BORK-HÜFFER, T. & BUTSCH, C. (2022): Editorial – Part 2: The uneven geographies of the COVID-19 pandemic. In: Erdkunde Jg. 76, H. 3, S. 157-159

2.3) BONNUS – SUCHE NACH EINEM BESTIMMTEN AUFSATZ

1. Beispiel: Everts: The uneven geographies of the COVID-19 pandemic.

The screenshot shows a search interface with the following elements:

- SUCHKRITERIEN** (Search Criteria):
 - Suchfilter (Search filter): A red arrow points to this section.
 - Titel (Title): enthält (contains) **The uneven geographies of the COVID-19 pandemic**
 - UND (AND): circled in red. This is followed by Verfass*in/Autor*in (Author) enthält (contains) **everts**.
 - Buttons: + WEITERES SUCHFELD HINZUFÜGEN (Add more search fields) and LÖSCHEN (Delete).
- EINFACHE SUCHE** (Simple Search):
 - Materialart (Material type): Alle Exemplare (All copies)
 - Sprache (Language): Alle Sprachen (All languages)
 - Von (From): Tag (Day), Monat (Month), Startjahr (Start year)
 - Bis (Until): Tag (Day), Monat (Month), Endjahr (End year)
 - Buttons: SUCHE (Search)
- Ergebnisse optimieren** (Optimize results):
 - Suche im Volltext (Full-text search): ON
 - Sortieren nach (Sort by): Relevanz (Relevance)
 - Verfügbarkeit (Availability): circled in yellow, with sub-option **Online verfügbar** (Online available)
 - Ressourcentyp (Resource type): Artikel (2) (Article (2))
 - Erscheinungsdatum (Date of publication)
- STANDORT-EXEMPLARE** (Location copies):
 - Geographisches Institut
 - Eventuell verfügbar, Meckenheimer Allee 166 > EG > Zeitschriften; + K 5
 - Bestand: 1:1947 - 77.2023 (circled in red)

The screenshot shows a detailed record for the article:

- ARTIKEL EDITORIAL: THE UNEVEN GEOGRAPHIES OF THE COVID-19 PANDEMIC**
- Authors: Everts, Jonathan ; Bork-Hüffer, Tabea ; Butsch, Carsten
- Source: Erdkunde, 2022-06, Vol.76 (2), p.71-74
- Formats: PDF, HTML
- Availability: **Online verfügbar** (circled in yellow)
- STANDORTE** (Locations):
 - Hauptbibliothek: Exemplar(e) nicht vor Ort verfügbar, Adenauerallee 39-41 > Geschlossenes Magazin (Bitte wenden Sie sich an die Information) ; Z 2020/220
 - Abteilungsbibliothek MNL: Eventuell verfügbar, Friedrich-Hirzbruch-Allee 4 > Jahrgänge ab 2000 im Lesesaal; 1980-1999 im Freihandmagazin; vor 1980 im Geschlossenen Magazin ; Z 2008/709
 - Geographisches Institut: Eventuell verfügbar, Meckenheimer Allee 166 > EG > Zeitschriften ; + K 5
- Bibliothek mit Signatur** (Library with signature): circled in blue

BEACHTEN: Unterschiedliche Online-Zugänge

2.3) BONNUS – SUCHE NACH EINEM BESTIMMTEN AUFSATZ /

2. Beispiel: MÜLLER-MAHN, D. (2023): Africa Rising? Das Auf und Ab von Entwicklungsdiskursen. In: Geographische Rundschau 10, S. 4-10.

ZEITSCHRIFT

The screenshot shows a search interface with the following elements:

- SUCHKRITERIEN** (Search Criteria) section with a dropdown arrow.
- Suchfilter** (Search Filters) section with a red circle around the filter criteria: **Titel** enthält **Africa Rising?** **UND** **Verfasser*in/Autor*in** enthält **Müller-Mahn**.
- EINFACHE SUCHE** (Simple Search) section with fields for **Materialart** (Alle Exemplare), **Sprache** (Alle Sprachen), **Von:** (Tag, Monat, Startjahr), and **Bis:** (Tag, Monat, Endjahr).
- Buttons:** **WEITERES SUCHFELD HINZUFÜGEN** and **LÖSCHEN**.
- Search Results:** A message stating "Es wurden keine Datensätze gefunden" (No records found) and "Es gibt keine Ergebnisse, die Ihrer Suche nach 'Africa Rising?' entsprechen." (No results match your search for 'Africa Rising?'). A red arrow points to the "Vorschläge" (Suggestions) section.
- Bottom Search Bar:** A search bar with the criteria "Titel enthält Africa Rising? UND Verfasser*in/Autor*in enthält Müller-Mahn" and a **SUCHE** button. A red arrow points to the **Suche im Volltext** (Full-text search) toggle.

The screenshot shows a search interface with the following elements:

- Search Bar:** A search bar with the criteria "Titel enthält geographische rundschau UND Belebtes Feld enthält" and a **SUCHE** button. A red arrow points to the search bar.
- Search Results:** A list of search results for the journal "Geographische Rundschau". The first result is "Geographische Rundschau 1949-1949" with a red circle around the "Aktive Filter" (Active Filters) section. The second result is "Geographische Rundschau [...] International edition 2005-2010". The third result is "Geographische Rundschau GR; Zeitschrift für Schulgeographie [...] Beihft 1971-1978".
- Filters:** A sidebar with filters including "Aktive Filter", "Ergebnisse optimieren", "Sortieren nach", and "Verfügbarkeit". A red circle highlights the "Aktive Filter" section, and a yellow circle highlights the "Verfügbarkeit" section.
- STANDORTE:** A section showing the location of the results, "Bibliothek mit Signatur".
- STANDORT-EXEMPLARE:** A section showing the location of the exemplars, "Geographisches Institut".
- Exemplar Details:** A detailed view of an exemplar, showing it is available at the Geographisches Institut, Meckenheimer Allee 166 > EG > Zeitschriften > K 11. The details include the title, author, and a description of the exemplar.

2.3) BONNUS – SUCHE NACH EINER BESTIMMTEN ZEITSCHRIFT

Beispiel: Geographische Zeitschrift

The image shows a library search interface with several key components:

- Suchkriterien (Search Criteria):** Located at the top left, it includes filters for 'enthält' (contains) and 'Belegiges Feld' (indexed field). A red arrow points to this section.
- Suchergebnisse (Search Results):** The main list of results, showing the journal 'Geographische Zeitschrift' and other related items. A red arrow points to the first result.
- Ergebnisse optimieren (Optimize Results):** A sidebar on the right with options like 'Sortieren nach Relevanz' and 'Verfügbarkeit' (Availability). The 'Verfügbarkeit' section is circled in yellow.
- Verfügbarkeit (Availability):** A detailed view of the journal's availability, showing 'Online verfügbar' (Online available) and 'Peer-reviewed Zeitschriften' (Peer-reviewed journals). A red arrow points to this section.
- Verfügbarkeit online (Online Availability):** A section showing 'Volltext online verfügbar' (Full text online available) and a list of online access options like 'Biblioscout' and 'Canadian Libraries'. A green arrow points to this section.
- STANDORTE (Locations):** A section showing the journal's location in the library, with a blue arrow pointing to it. A box labeled 'Bibliothek mit Signatur' (Library with call number) is highlighted.
- STANDORT-EXEMPLARE (Location Exemplars):** A section showing the journal's location and call number, with a blue circle around it.
- BEACHTEN: Unterschiedliche Online-Zugänge (Attention: Different Online Accesses):** A red box on the right side of the interface.

3) THEMA DER HAUSARBEIT

2. SCHRITT - WIE KOMME ICH AN DIE SPEZIELLE FACHLITERATUR?


- Auswertung von **Literaturverzeichnissen** -> Formale Katalogsuche
- **Zitationen** von ermittelten Quellen verfolgen (Zitationsdatenbanken)
-> aktuelle Literatur
- **Thematische Literatursuche** in Fachdatenbanken und Katalogen (mittels Stichwörtern, Schlagwörtern, Klassifikationen, ...)



Dokumentieren Sie bei der thematischen Literatursuche, was Sie wann, wo und mit welchen Begriffen gesucht haben.

3.1) SUCHE ZU EINEM THEMA - RECHERCHESTRATEGIE

z.B. "Gentrification – Problem oder Chance der Stadtentwicklung"

Blockbildung

Block 1	Block 2	Block 3 (optional)
 <u>Gentrification</u> <u>Gentrifizierung</u> <u>Gentrifikation</u> Aufwertung* Quartiersentwicklung	Stadtentwicklung Stadtplanung Stadtgeographie / Stadtgeografie Wohnung* / Wohnraum* *Politik*	Deutschland / Köln Problem*, Chancen, Tendenzen, Herausforderung* = zu unspezifisch

Suchanfrage: (Gentrification **OR** Gentrifizierung **OR** Gentrifikation) **AND** (Stadtentwicklung **OR** Stadtplanung **OR** Stadtgeogra*ie) **AND** Köln

Prioritäten: Werden in einer Anweisung mehrere logische Operatoren verwendet, wird zuerst NOT, dann AND und zuletzt OR ausgewertet. Prioritäten kann man durch Klammersetzung beeinflussen.

3.2) THEMATISCHE LITERATURSUCHE - BONNUS

Beispiel: Suchbegriffe Stadtgeographie, Sozialgeographie

Meine Favoriten

GESPEICHERTE DATENSÄTZE **SUCHHISTORIE**

7 Suchanfragen

1	→ Schlagwort enthält Stadtgeographie NICHT Schlagwort enthält Sozialgeographie UMFANG: Alles / Bibliotheksbestand und mehr 02/04/2025	584	NICHT
2	→ Schlagwort enthält Stadtgeographie → ODER Schlagwort enthält Sozialgeographie UMFANG: Alles / Bibliotheksbestand und mehr 02/04/2025	1.497	ODER
3	→ Schlagwort enthält Stadtgeographie UND Schlagwort enthält Sozialgeographie UMFANG: Alles / Bibliotheksbestand und mehr 02/04/2025	26	UND
4	→ Schlagwort enthält Sozialgeographie UMFANG: Alles / Bibliotheksbestand und mehr 02/04/2025	915	Schlagwort
5	→ Schlagwort enthält Stadtgeographie UMFANG: Alles / Bibliotheksbestand und mehr 02/04/2025	608	
6	→ Sozialgeographie UMFANG: Alles / Bibliotheksbestand und mehr 02/04/2025	1.912	
7	→ Stadtgeographie UMFANG: Alles / Bibliotheksbestand und mehr 02/04/2025	995	Beliebiges Feld

Treffer

584

NICHT

1.497

ODER

26

UND

915

Schlagwort

608

1.912

Beliebiges Feld

995

Boolesche Operatoren

Suchfelder

In bonnus sind die **Suchmöglichkeiten** für die thematische Suche **begrenzt** durch nicht immer vorhandene Volltextverfügbarkeit und fehlende inhaltliche Erschließung der Dokumente.

Bonus bietet einen **Einstieg** für die Literaturrecherche, ist **aber kein Ersatz** für Fachdatenbanken und **Spezialverzeichnisse!**

3.3) DATENBANK-INFOSYSTEM DBIS

Die richtige Datenbank für die Recherche finden.

Nach tausenden Datenbanken suchen ...

Suchen

Zugang über **Universitäts- und Landesbibliothek Bonn**

ULB-Home E-Medien nutzen Suchportal bonns

Videoanleitung: erste Schritte in neuen DBIS

lokale DBIS-Ansicht

Datenbanken nach Fachgebiet

Fachgebiet	Einträge
Agrar- und Forstwissenschaft, Gartenbau, Ernährungs- und Haushaltswissenschaft	88
Allgemeine Naturwissenschaft	41
Allgemeine und fachübergreifende Datenbanken	469
Allgemeine und vergleichende Sprach- und Literaturwissenschaft, Indogermanistik, Außereuropäische Sprachen und Literaturen	124
Anglistik, Amerikanistik	178
Architektur, Bauingenieur- und Vermessungswesen	43
Archäologie	73
Biologie, Biotechnologie	99
Buch- und Bibliothekswesen, Informationswissenschaft	89
Byzantinistik	12
Chemie und Pharmazie	85
Elektrotechnik, Elektronik, Nachrichtentechnik	10
Energietechnik	25
Ethnologie	36
Geographie	132
Geowissenschaften	75

Je nach Thema auch benachbarte Fächer berücksichtigen

Geographie

Top-Datenbanken

- GEODOK
- GEO-LEO
- Dokumentation Natur und Landschaft online
- Nordrhein-Westfälische Bibliographie
- IREON
- Web of Science Core Collection
- Scopus

Nutzen Sie die vorkonfigurierten Abfragen (AND, OR, NOT, etc.), um Ihre Suche zu erweitern oder einzuschränken.

132 Ergebnisse gefunden

Sortierung Alphabetisch CSV Export

Verfügbarkeit

- Freigabe
- Lizenziert an meiner Einrichtung
- Nicht an meiner Einrichtung verfügbar

Top-Datenbanken

- Top-Datenbanken

Fachgebiete (42)

Suchen

- Agrar- und Forstwissenschaft, Gartenbau, Ernährungs- und Haushaltswissenschaft (7)
- Allgemeine

Schlagwörter (285)

Suchen

- Afrika (1)
- Alexander von Humboldt (2)
- Allgemeine Geographie (1)

Datenbanktyp (10)

Suchen

- Bestandsverzeichnis (4)
- Fachbibliographie (12)
- Faktendatenbank (2)

Africana Periodical Literature: Bibliographic Database

Die bibliographische Aufsatzdatenbank zu regionaler Literatur über Afrika wird vom Institute for Economic Advancement (IEA) an der University of Arkansas in Little Rock gepflegt. Sie enthält über 184.000 Artikel aus 800 meist englischsprachigen Zeitschriften (Stand: Dezember 2023). Jede Zeitschrift ist von ihrem Erscheinungsbeginn an ausgewertet. [Mehr Informationen](#)

Alaska & Polar Periodical Index

Der Alaska & Polar Periodical Index weist mehr als 200.000 Literaturnachweise über Alaska, Nordkanada, Skandinavien, Russland und Antarktika nach. [Mehr Informationen](#)

Atlapedia

Geographische und politische Karten der LÄdizer der Welt sowie englischsprachige lÄdunderkundliche Informationen [Mehr Informationen](#)

Aufsatzdatenbank Osteuropa

Die Aufsatzdatenbank Osteuropa verzeichnet Aufsätze aus rund 80 historischen Fachzeitschriften und etwa 250 Sammelbänden. Sie wird von der Bibliothek des Leibniz-Instituts für Ost- und Südosteuropaforschung (IOO) Regensburg bereitgestellt und ist über osimkSEARCH durchsuchbar. Integriert sind die Internationale Bibliographie zum Vorparinischen Russland (Internationale Bibliography of Pre-Petr... [Mehr Informationen](#)

Austrian Map Online

Die Datenbank bietet Ausschnitte aus den staatlichen österreichischen Landkarten im Maßstab 1:50.000, 1:200.000 oder 1:500.000. Grundlage ist ein geographisches Informationssystem, welches folgende Funktionen ermöglicht: Suche nach geographischen Namen und Orten Suche und Anzeige geographischer Koordinaten Streckenmessung in den Karten [Mehr Informationen](#)

Baltic Sea Region: GIS, Maps and Statistical Database

Die Datenbank enthält geographische Daten zur Region des Ostseeraums, die mit unterschiedlichen GIS-Programmen (Idrisi, ArcInfo, ArcView, MapInfo) geöffnet werden können. Daneben existiert auch der Baltic Environmental Atlas als interaktive Karte mit der via Internet GIS-gestützte Abfragen möglich sind. [Mehr Informationen](#)

3.3) DATENBANK-INFOSYSTEM DBIS

Gezielte thematische Suche mittels angebotener Suchkategorien

In DBIS werden **Datenbanken** verzeichnet, in denen Sie nach **Literatur** suchen können, als auch solche, die eine Recherche nach **Fakten** ermöglichen. **Bibliographische Datenbanken** enthalten bibliographische Angaben (Autor, Titel, Quelle) zu Veröffentlichungen. Anhand dieser können Sie auch die Publikationsarten unterscheiden. Vielfach sind auch inhaltliche Angaben zum Dokument aufgenommen wie Abstracts, Reviews oder Schlagwörter und Notationen von Klassifikationen der inhaltlichen Erschließung.

Aufsatzdatenbanken + Fachbibliographien sind wichtig für die **Literaturrecherche**

Volltextdatenbanken bieten Literatursuche und direkten Zugang zum Dokument

Portale zur interdisziplinären Suche in Datenbanken und multidisziplinäre Abstract- und Zitationsdatenbanken

Suche: Wer hat zu welchem Thema was veröffentlicht?

Treffer: Bücher + Aufsätze unabhängig vom Bestand einer Bibliothek!

3.3) DATENBANK-INFOSYSTEM DBIS

Gezielte thematische Suche mittels angebotener Suchkategorien

Sucheinstiege: Einfache und Erweiterte Suche, Fachgebiete und Sammlungen: Sortierung (alphabetisch, nach Relevanz), Filtermöglichkeiten, TOP-Datenbanken (ausgewählte Datenbanken der eigenen Einrichtung, die für das Fachgebiet als besonders relevant bewertet wurden).

Verfügbarkeit (Ampelsystem): frei verfügbar (grün), lizenziert an meiner Einrichtung (gelb), nicht an meiner Einrichtung verfügbar (rot).

Zugang über: Bibliotheksauswahl (automatische IP-Erkennung des Uni-Netzes -> ULB Bonn), Gesamtbestand (keine Organisation wählen).

Einstellung bei der ULB Bonn beachten: Ampel grün und gelb zeigt nicht alle frei verfügbaren Datenbanken an, dafür muss die rote Ampel mit angeklickt werden.

In DBIS erfolgt die Suche nach Datenbanken und nicht in Datenbanken.

4) FACHZEITSCHRIFTEN

LISTE ANERKANNTER GEOGRAPHISCHER FACHZEITSCHRIFTEN

Verband für Geographie an deutschsprachigen Hochschulen und Forschungseinrichtungen (VGDH)



VGDH

START ÜBER UNS AKTUELLES FORSCHUNG STUDIUM STELLENMARKT VERÖFFENTLICHUNGEN

Forschung

Anerkannte Fachzeitschriften und Online-Zeitschriften im deutschsprachigen Raum

FORSCHUNG

- Anerkannte Fachzeitschriften und Online-Zeitschriften im deutschsprachigen Raum
- Anerkannte Fachzeitschriften und Online-Zeitschriften im

Die erste Herausgabe einer Auflistung anerkannter geographischer Fachzeitschriften im deutschsprachigen Raum erfolgte im Jahr 2001 und wurde im Jahr 2003 aktualisiert. Sie beruhte auf der Befragung aller Herausgeber, die zum damaligen Erhebungszeitraum im Geographischen Taschenbuch aufgelistet waren. Mit der Zeit erfolgte auch die Aufnahme weiterer Zeitschriften (RUNDBRIEF GEOGRAPHIE 170, 2001, und 187, 2003) entweder anhand der aus den USA stammenden Zitationsdatenbanken Social Science Citation Index (SSCI) und dem Science Citation Index (SCI) des Institute for Scientific Information Inc. (ISI), wozu auch Zeitschriften außerhalb des deutschsprachigen Raumes zählen, oder mithilfe überprüfter Qualitätskriterien des Wissenschaftlichen Beirats des VGDH (RUNDBRIEF GEOGRAPHIE 250, 2014).

Aktualisierte Liste relevanter Zeitschriften im deutschsprachigen Raum nach VGDH (Fachwissenschaft)

Aktualisierte Liste relevanter Zeitschriften im deutschsprachigen Raum nach VGDH (Fachwissenschaft)

Zeitschrift	Review-Verfahren		Dauer des Review-Verfahrens (Monate)	Zugänglichkeit			Ggf. Kosten bzw. Vergütungen für Autoren
	extern	Beirat		Open Access only	Optional Open Access	Abonnement	
Berichte zur deutschen Landeskunde (seit 2012: Berichte. Geographie und Landeskunde)	x		2		x	x	
Cartographica Helvetica		x	2-4			x	
Die Erde	x		k.A.	x			Kosten: 25€/Seite
disP – The Planning Review	x		k.A.		x	x	
E&G Quaternary Science Journal	x		2	x			
Erdkunde	x		2-4	x		x	

Ausschnitt von der Gesamtliste!

4) ZEITSCHRIFTENDATENBANKEN

Die **Zeitschriftendatenbank (ZDB)** verzeichnet **Zeitschriftentitel und -bestände vieler deutscher und österreichischer Bibliotheken**. Es werden sowohl Papier- als auch elektronische Ausgaben nachgewiesen.

Die **Elektronische Zeitschriftenbibliothek (EZB)** bietet einen schnellen, strukturierten und einheitlichen Zugang zu wissenschaftlichen Volltextzeitschriften. Sie weist **lizenzpflichtige und frei zugängliche elektronische Zeitschriften** nach. Ein Ampelsystem informiert institutionsabhängig, auf welche Jahrgänge Online-Zugang auf Volltextartikel besteht.

4.1) ELEKTRONISCHE ZEITSCHRIFTENBIBLIOTHEK (EZB) BEISPIEL

Erdkunde

The screenshot displays the EZB website interface. At the top left, the logo for 'EZB Elektronische Zeitschriftenbibliothek' is visible, with 'Universitäts- und Landesbibliothek Bonn' highlighted in a yellow oval. The search bar contains 'Zeitschrift | ISSN' and a 'suchen' button. The search results for 'Erdkunde' are shown, with the search term circled in red. The results include a list of 'Suchergebnisse' (13 hits) and 'Exakte Treffer' (2 hits). A yellow oval highlights the 'Die Volltexte der Zeitschriften sind' section, which lists the availability of full texts: 'frei zugänglich für Angehörige der Universität Bonn' (checked), 'nur für einen Teil der erschienenen Jahrgänge zugänglich' (unchecked), and 'nicht zugänglich' (checked). Below the search results, there are two detailed views of the journal 'Erdkunde (via JSTOR)'. The left view shows the journal's metadata, including the title 'Erdkunde', publisher 'Geographisches Institut Bonn', and the first issue 'Jg. 1, H. 1 (1947)'. The right view shows the online availability of full texts, listing 'Zu den Volltexten: Jg. 1 (1947)' with a 'Z' icon, indicating online access from 1947 onwards. A blue arrow points to the 'Z' icon, and a yellow text box on the right says 'Online-Zugang ab 1947'.

Universitäts- und Landesbibliothek Bonn

EZB Elektronische Zeitschriftenbibliothek

UNIVERSITÄT BONN
FRIEDRICH-WILHELMS-UNIVERSITÄT BONN
UNIVERSITÄTS- UND LANDESBIBLIOTHEK

Zeitschriften | ISSN | suchen | Erweiterte Suche

Suchergebnisse
Sie suchen nach: (Titelworte = 'erdkunde') in allen Zeitschriften
13 Treffer
Suche verfeinern

Exakte Treffer:

Zugang	Titel
<input type="radio"/> <input type="radio"/> <input type="radio"/>	Erdkunde
<input type="radio"/> <input type="radio"/> <input type="radio"/>	Erdkunde (via JSTOR)

Alle 13 Treffer:

Erdkunde
Open Access

Online-Verfügbarkeit: Volltexte frei zugänglich

Zu den Volltexten: Jg. 1, H. 1 (1947) - ...

Print-Verfügbarkeit: Volltexte auch gedruckt vorhanden

Veröffentlichen in dieser Zeitschrift

Informationen zur Zeitschrift

Titel:	Erdkunde
Verlag / Anbieter:	Geographisches Institut Bonn
Sprache(n):	Englisch Deutsch
Erste Volltextausgabe:	Jg. 1, H. 1 (1947)
Homepage(s):	https://www.erdkunde.uni-bonn.de/
Erscheinungsweise:	Volltext, Online und Druckausgabe
Kosten für Lesezugang:	kostenlos
Zugangsbedingungen:	Open Access

Erdkunde (via JSTOR)

Online-Verfügbarkeit: Volltextzugriff

- Zu den Volltexten: Jg. 1 (1947) -
- Zu den Volltexten: Jg. 1 (1947) -
- Zu den Volltexten: Jg. 1 (1947) -
- Zu den Volltexten: Jg. 1 (1947) -
- Zu den Volltexten: Jg. 1, H. 1 (1947) -

Benutzte von: Universitäts- und Landesbibliothek Bonn
Die Volltexte sind für Angehörige der Universität Bonn freigeschaltet; Zugangsbedingungen im Readme; Nutzungsbedingungen

Liste der teilnehmenden Institutionen, die Volltextzugriff bieten.

Print-Verfügbarkeit: Volltexte auch gedruckt vorhanden

Informationen zur Zeitschrift

Titel:	Erdkunde (via JSTOR)
Verlag / Anbieter:	Geographisches Institut Bonn ; JSTOR
Sprache(n):	Englisch Deutsch
Erste Volltextausgabe:	Jg. 1, H. 1 (1947)
Homepage(s):	https://www.jstor.org/stable/erdkunde
Erscheinungsweise:	retrodigitalisiert
Kosten für Lesezugang:	kostenpflichtig
Zugangsbedingungen:	Subskription mit Authentifizierungsmechanismen
Bemerkung:	Ab 75.2021 Open Access.

Online-Zugang ab 1947

5) DIGIBIB - DIGITALE BIBLIOTHEK

Die Digitale Bibliothek **DigiBib** ist ein Portal, das einen einheitlichen Zugang zu heterogenen Informations- und Dienstleistungsangeboten bietet.

- Die **Metasuche** innerhalb des DigiBib-Portals ermöglicht eine gleichzeitige Suche in unterschiedlichen Datenbanken über eine gemeinsame Suchoberfläche.

Aber nicht alle von der ULB lizenzierten Datenbanken stehen über die Metasuche zur Verfügung und Suchkriterien können eingeschränkt sein.

- Über den Menüpunkt "**Fernleihe**" innerhalb des DigiBib-Portals können Sie Bücher oder Aufsätze aus anderen Bibliotheken bestellen, die nicht in Bonn vorhanden sind.

6) WARUM SO KOMPLIZIERT UND NICHT GOOGLERN UND DAS INTERNET NUTZEN?

Internetquellen

- Heterogene Informationen
- Qualitätskontrolle, Seriosität ist nicht überall gegeben
- Suchmaschinen (Google Scholar, BASE: Bielefeld Academic Search Engine, ...), Deep Web (geschützte Inhalte sind nicht auffindbar)
- Open Access (kostenfreier Zugang zu wissenschaftlichen Dokumenten im Internet)
- Webseiten ULB und Geographisches Institut (Informationen und Links)
- Fachportale, Fachgesellschaften, ...

Das Internet bietet viele Recherchemöglichkeiten, aber nicht alle Informationen sind gleich wertvoll.

6.1) WO IST ES SINNVOLL NACH INFORMATION UND LITERATUR ZU SUCHEN?

GOOGLE

Gut für allgemeine, praxisorientierte oder aktuelle Informationen, z.B. Artikel in Wikipedia & Lexika. Bietet einen breiten Überblick, schnelle und verständliche Antworten.

GOOGLE SCHOLAR

Geeignet für wissenschaftliche und akademische Recherchen, z.B. Fachartikel, wissenschaftliche Studien, Dissertationen, Preprints, Konferenzbeiträge, Open Access Publikationen. Bietet hochwertige und akademisch relevante Quellen.

7) ZUSAMMENFASSUNG

Eine **gute Vorbereitung** Ihrer Recherche ist sehr wichtig für den Erfolg.

Es gibt **mehrere Recherchemethoden** zur effizienten Suche.

Mehrere Rechercheinstrumente (Portale, Literaturdatenbanken, Internetsuche) stehen Ihnen zur Verfügung.

Mit **fachspezifischen Datenbanken** können gezielt wissenschaftlich relevante Ergebnisse gefunden werden.

Das **Internet** bietet viele Recherchemöglichkeiten, aber nicht alle Informationen sind gleich wertvoll.

Literaturangaben bei Übernahme für die eigene Arbeit immer überprüfen!

ANGEBOTE DER GIUB-BIBLIOTHEK UND ULB

- Schulungen
- Beratungen
- Ansprechpersonen

Wir helfen Ihnen gerne bei Fragen.



Book a Librarian

Beratungsservice der ULB

Folien

eCampus: Zentrale Einrichtungen/ULB

Literaturhinweis

BAADE, J., GERTEL, H. u. A. SCHLOTTMANN (2021⁴): Wissenschaftlich arbeiten. Ein Leitfaden für Studierende der Geographie. (Haupt) Bern.

KINDLER, H., WEBER, F., KÜHNE, O. u. G. HALDER (2026²): Wissenschaftlich arbeiten in Geographie und Raumwissenschaften. Ein Überblick. (Springer) Wiesbaden.

EBSTER, C. u. L. STALZER (2017⁵): Wissenschaftliches Arbeiten für Wirtschafts- und Sozialwissenschaftler. (facultas) Wien.

Vielen Dank für Ihre Aufmerksamkeit.

Viel Erfolg bei Ihrer Arbeit!

Jana Böhme, Bibliotheksleitung Bibliothek Geographie

jdecamp@uni-bonn.de

Eva-Maria Kopp, Fachreferentin Geographie der ULB

kopp@ulb.uni-bonn.de